

2025 10 2 11
收到日期
2025-10-02
This document is received on
The Town Planning Board will formally acknowledge the date of receipt of the application only upon receipt of all the required information and documents.

e-form No. S16-III
電子表格第 S16-III 號

LFS/573

APPLICATION FOR PERMISSION
UNDER SECTION 16 OF
THE TOWN PLANNING ORDINANCE
(CAP. 131)

根據《城市規劃條例》(第131章)
第16條遞交的許可申請

Applicable to Proposal Only Involving Temporary Use/Development of Land and/or Building Not Exceeding 3 Years in Rural Areas or Regulated Areas, or Renewal of Permission for such Temporary Use or Development*

適用於祇涉及位於鄉郊地區或受規管地區土地上及/或建築物內進行為期不超過三年的臨時用途/發展或該等臨時用途/發展的許可續期的建議*

**Form No. S16-I should be used for other Temporary Use/Development of Land and/or Building (e.g. temporary use/developments in the Urban Area) and Renewal of Permission for such Temporary Use or Development.*

**其他土地上及/或建築物內的臨時用途/發展(例如位於市區內的臨時用途或發展)及有關該等臨時用途/發展的許可續期,應使用表格第S16-I號。*

Applicant who would like to publish the notice of application in local newspapers to meet one of the Town Planning Board's requirements of taking reasonable steps to obtain consent of or give notification to the current land owner, please refer to the following link regarding publishing the notice in the designated newspapers:
https://www.tpb.gov.hk/en/plan_application/apply.html

申請人如欲在本地報章刊登申請通知,以採取城市規劃委員會就取得現行土地擁有人的同意或通知現行土地擁有人所指定的其中一項合理步驟,請瀏覽以下網址有關在指定的報章刊登通知:
https://www.tpb.gov.hk/tc/plan_application/apply.html

General Note and Annotation for the Form

填寫表格的一般指引及註解

"Current land owner" means any person whose name is registered in the Land Registry as that of an owner of the land to which the application relates, as at 6 weeks before the application is made

「現行土地擁有人」指在提出申請前六星期,其姓名或名稱已在土地註冊處註冊為該申請所關乎的土地的擁有人的人

& Please attach documentary proof 請夾附證明文件

^ Please insert number where appropriate 請在適當地方註明編號

Please fill "NA" for inapplicable item 請在不適用的項目填寫「不適用」

Please use separate sheets if the space provided is insufficient 如所提供的空間不足,請另頁說明

Please insert a 「✓」 at the appropriate box 請在適當的方格內上加上「✓」號

20200911 GEM 11/19 771822 2020/6

For Official Use Only 請勿填寫此欄	Application No. 申請編號	A/YL-LFS/573
	Date Received 收到日期	2025-10-02

- The completed form and supporting documents (if any) should be sent to the Secretary, Town Planning Board (the Board), 15/F, North Point Government Offices, 333 Java Road, North Point, Hong Kong.
申請人須把填妥的申請表格及其他支持申請的文件(倘有),送交香港北角渣華道333號北角政府合署15樓城市規劃委員會(下稱「委員會」)秘書收。
- Please read the "Guidance Notes" carefully before you fill in this form. The document can be downloaded from the Board's website at <http://www.tpb.gov.hk/>. It can also be obtained from the Secretariat of the Board at 15/F, North Point Government Offices, 333 Java Road, North Point, Hong Kong (Tel: 2231 4810 or 2231 4835), and the Planning Enquiry Counters of the Planning Department (Hotline: 2231 5000) (17/F, North Point Government Offices, 333 Java Road, North Point, Hong Kong and 14/F, Sha Tin Government Offices, 1 Sheung Wo Che Road, Sha Tin, New Territories).
請先細閱《申請須知》的資料單張,然後填寫此表格。該份文件可從委員會的網頁下載(網址:<http://www.tpb.gov.hk/>),亦可向委員會秘書處(香港北角渣華道333號北角政府合署15樓-電話:2231 4810或2231 4835)及規劃署的規劃資料查詢處(熱線:2231 5000)(香港北角渣華道333號北角政府合署17樓及新界沙田上禾輦路1號沙田政府合署14樓)索取。
- This form can be downloaded from the Board's website, and obtained from the Secretariat of the Board and the Planning Enquiry Counters of the Planning Department. The form should be typed or completed in block letters. The processing of the application may be refused if the required information or the required copies are incomplete.
此表格可從委員會的網頁下載,亦可向委員會秘書處及規劃署的規劃資料查詢處索取。申請人須以打印方式或以正楷填寫表格。如果申請人所提交的資料或文件副本不齊全,委員會可拒絕處理有關申請。

1. Name of Applicant 申請人姓名/名稱
陳凱雪 (Miss 小姐)

2. Name of Authorised Agent (if applicable) 獲授權代理人姓名/名稱 (如適用)
海願規劃發展公司 (Company 公司)

3. Application Site 申請地點	
(a) Full address / location / demarcation district and lot number (if applicable) 詳細地址/地點/丈量約份及地段號碼(如適用)	新界元朗流浮山丈量約份第128約地段第588號
(b) Site area and/or gross floor area involved 涉及的地盤面積及/或總樓面面積	<input checked="" type="checkbox"/> Site area 地盤面積 3532 sq.m 平方米 <input type="checkbox"/> About 約 <input checked="" type="checkbox"/> Gross floor area 總樓面面積 486 sq.m 平方米 <input type="checkbox"/> About 約
(c) Area of Government land included (if any) 所包括的政府土地面積(倘有) sq.m 平方米 <input type="checkbox"/> About 約

<p>(d) Name and number of the related statutory plan(s) 有關法定圖則的名稱及編號</p>	<p>流浮山及尖鼻咀分區計劃大綱核准圖編號 S/YL-LFS/11</p>
<p>(e) Land use zone(s) involved 涉及的土地用途地帶</p>	<p>「住宅(丁類)」</p>
<p>(f) Current use(s) 現時用途</p>	<p>空置</p> <p>(If there are any Government, institution or community facilities, please illustrate on plan and specify the use and gross floor area) (如有任何政府、機構或社區設施，請在圖則上顯示，並註明用途及總樓面面積)</p>
<p>(g) Additional Information (if applicable) 附加資料 (如適用)</p>	

4. "Current Land Owner" of Application Site 申請地點的「現行土地擁有人」

The applicant 申請人 -

- is the sole "current land owner"^{#&} (please proceed to Part 6 and attach documentary proof of ownership).
是唯一的「現行土地擁有人」^{#&} (請繼續填寫第 6 部分，並夾附業權證明文件)。
 - is one of the "current land owners"^{#&} (please attach documentary proof of ownership).
是其中一名「現行土地擁有人」^{#&} (請夾附業權證明文件)。
 - is not a "current land owner"[#].
並不是「現行土地擁有人」[#]。
- The application site is entirely on Government land (please proceed to Part 6).
申請地點完全位於政府土地上 (請繼續填寫第 6 部分)。

5. Statement on Owner's Consent/Notification

就土地擁有人的同意/通知土地擁有人的陳述

(a) According to the record(s) of the Land Registry as at (DD/MM/YYYY), this application involves a total of "current land owner(s)"#. 根據土地註冊處截至 (日/月/年) 的記錄，這宗申請共牽涉 名「現行土地擁有人」#。

(b) The applicant 申請人 :-

has obtained consent(s) of "current land owner(s)"# 已取得 名「現行土地擁有人」#的同意。

Details of consent of "current land owner(s)"# obtained 取得「現行土地擁有人」#同意的詳情		
No. of 'Current Land Owner(s)' 「現行土地擁有人」數目	Lot number/address of premises as shown in the record of the Land Registry where consent(s) has/have been obtained 根據土地註冊處記錄已獲得同意的地段號碼/處所地址	Date of consent obtained (DD/MM/YYYY) 取得同意的日期(日/月/年)

(Please use separate sheets if the space of any box above is insufficient. 如上列任何方格的空間不足，請另頁說明)

has notified "current land owner(s)"# 已通知 名「現行土地擁有人」#。

Details of the "current land owner(s)"# notified 已獲通知「現行土地擁有人」#的詳細資料		
No. of 'Current Land Owner(s)' 「現行土地擁有人」數目	Lot number/address of premises as shown in the record of the Land Registry where notification(s) has/have been given 根據土地註冊處記錄已發出通知的地段號碼/處所地址	Date of notification given (DD/MM/YYYY) 通知日期(日/月/年)

(Please use separate sheets if the space of any box above is insufficient. 如上列任何方格的空間不足，請另頁說明)

- has taken reasonable steps to obtain consent of or give notification to owner(s):
已採取合理步驟以取得土地擁有人的同意或向該人發給通知。詳情如下：

Reasonable Steps to Obtain Consent of Owner(s) 取得土地擁有人的同意所採取的合理步驟

- sent request for consent to the "current land owner(s)"¹ on _____ (DD/MM/YYYY)
於 _____ (日/月/年)向每一名「現行土地擁有人」¹郵遞要求同意書²

Reasonable Steps to Give Notification to Owner(s) 向土地擁有人發出通知所採取的合理步驟

- published notices in local newspapers³ on _____ (DD/MM/YYYY)
於 _____ (日/月/年)在指定報章就申請刊登一次通知³
- posted notice in a prominent position on or near application site/premises⁴ on
18/08/2025 (DD/MM/YYYY)
於 18/08/2025 (日/月/年)在申請地點/申請處所或附近的顯明位置貼出關於該申請的通知⁴
- sent notice to relevant owners' corporation(s)/owners' committee(s)/mutual aid committee(s)/management office(s) or rural committee⁵ on 05/09/2025 (DD/MM/YYYY)
於 05/09/2025 (日/月/年)把通知寄往相關的業主立案法團/業主委員會/互助委員會或管理處，或有關的鄉事委員會⁵

Others 其他

- others (please specify)
其他 (請指明)

Note: May insert more than one 「✓」.

Information should be provided on the basis of each and every lot (if applicable) and premises (if any) in respect of the application.

註: 可在多於一個方格內加上「✓」號

申請人須就申請涉及的每一地段 (倘適用) 及處所 (倘有) 分別提供資料

6. Type(s) of Application 申請類別

(A) Temporary Use/Development of Land and/or Building Not Exceeding 3 Years in Rural Areas or Regulated Areas

位於鄉郊地區或受規管地區土地上及/或建築物內進行為期不超過三年的臨時用途/發展

(For Renewal of Permission for Temporary Use or Development in Rural Areas or Regulated Areas, please proceed to Part (B))

(如屬位於鄉郊地區或受規管地區臨時用途/發展的規劃許可續期，請填寫(B)部分)

(a) Proposed use(s)/development
擬議用途/發展

擬議臨時公眾停車場(貨櫃車除外)連附屬電動車充電設施及相關的填土工程 (為期 3 年)
(Please illustrate the details of the proposal on a layout plan) (請用平面圖說明擬議詳情)

(b) Effective period of permission applied for
申請的許可有效期

- year(s) 年 3
- month(s) 個月 _____

(c) Development Schedule 發展細節表

Proposed uncovered land area 擬議露天土地面積	3046	sq.m	<input checked="" type="checkbox"/> About 約
Proposed covered land area 擬議有上蓋土地面積	486	sq.m	<input checked="" type="checkbox"/> About 約
Proposed number of buildings/structures 擬議建築物/構築物數目	3		
Proposed domestic floor area 擬議住用樓面面積		sq.m	<input type="checkbox"/> About 約
Proposed non-domestic floor area 擬議非住用樓面面積	486	sq.m	<input checked="" type="checkbox"/> About 約
Proposed gross floor area 擬議總樓面面積	486	sq.m	<input checked="" type="checkbox"/> About 約

Proposed height and use(s) of different floors of buildings/structures (if applicable) 建築物/構築物的擬議高度及不同樓層的擬議用途 (如適用) (Please use separate sheets if the space below is insufficient) (如以下空間不足, 請另頁說明)
詳情請見附頁。

Proposed number of car parking spaces by types 不同種類停車位的擬議數目

Private Car Parking Spaces 私家車車位	26
Motorcycle Parking Spaces 電單車車位	
Light Goods Vehicle Parking Spaces 輕型貨車泊車位	6
Medium Goods Vehicle Parking Spaces 中型貨車泊車位	
Heavy Goods Vehicle Parking Spaces 重型貨車泊車位	
Others (Please Specify) 其他 (請列明)	
學校私家小巴泊車位	6

Proposed number of loading/unloading spaces 上落客貨車位的擬議數目

Taxi Spaces 的士車位	
Coach Spaces 旅遊巴車位	
Light Goods Vehicle Spaces 輕型貨車車位	
Medium Goods Vehicle Spaces 中型貨車車位	
Heavy Goods Vehicle Spaces 重型貨車車位	
Others (Please Specify) 其他 (請列明)	

Proposed operating hours 擬議營運時間

星期一至日及公眾假期, 每日 24 小時。

(d) Any vehicular access to the site/subject building? 是否有車路通往地盤/ 有關建築物?	Yes 是	<input checked="" type="checkbox"/> There is an existing access. (please indicate the street name, where appropriate) 有一條現有車路。(請註明車路名稱(如適用)) 深灣路經行車通道到達
	No 否	<input type="checkbox"/> There is a proposed access. (please illustrate on plan and specify the width) 有一條擬議車路。(請在圖則顯示, 並註明車路的闊度)

(e) Impacts of Development Proposal 擬議發展計劃的影響 (If necessary, please use separate sheets to indicate the proposed measures to minimise possible adverse impacts or give justifications/reasons for not providing such measures. 如需要的話, 請另頁註明可盡量減少可能出現不良影響的措施, 否則請提供理據/理由。)																															
(i) Does the development proposal involve alteration of existing building? 擬議發展計劃是否包括現有建築物的改動?	Yes 是 <input type="checkbox"/> Please provide details 請提供詳情 No 否 <input checked="" type="checkbox"/>																														
(ii) Does the development proposal involve the operation on the right? 擬議發展是否涉及右列的工程?	Yes 是 <input checked="" type="checkbox"/> (Please indicate on site plan the boundary of concerned land/pond(s), and particulars of stream diversion, the extent of filling of land/pond(s) and/or excavation of land) (請用地盤平面圖顯示有關土地/池塘界線, 以及河道改道、填塘、填土及/或挖土的細節及/或範圍) <input type="checkbox"/> Diversion of stream 河道改道 <input type="checkbox"/> Filling of pond 填塘 Area of filling 填塘面積 sq.m 平方米 <input type="checkbox"/> About 約 Depth of filling 填塘深度 m 米 <input type="checkbox"/> About 約 <input checked="" type="checkbox"/> Filling of land 填土 Area of filling 填土面積 3532 sq.m 平方米 <input checked="" type="checkbox"/> About 約 Depth of filling 填土厚度 0.2 m 米 <input checked="" type="checkbox"/> About 約 <input type="checkbox"/> Excavation of land 挖土 Area of excavation 挖土面積 sq.m 平方米 <input type="checkbox"/> About 約 Depth of excavation 挖土深度 m 米 <input type="checkbox"/> About 約 No 否 <input type="checkbox"/>																														
(iii) Would the development proposal cause any adverse impacts? 擬議發展計劃會否造成不良影響?	<table border="0"> <tr> <td>On environment 對環境</td> <td>Yes 會 <input type="checkbox"/></td> <td>No 不會 <input checked="" type="checkbox"/></td> </tr> <tr> <td>On traffic 對交通</td> <td>Yes 會 <input type="checkbox"/></td> <td>No 不會 <input checked="" type="checkbox"/></td> </tr> <tr> <td>On water supply 對供水</td> <td>Yes 會 <input type="checkbox"/></td> <td>No 不會 <input checked="" type="checkbox"/></td> </tr> <tr> <td>On drainage 對排水</td> <td>Yes 會 <input type="checkbox"/></td> <td>No 不會 <input checked="" type="checkbox"/></td> </tr> <tr> <td>On slopes 對斜坡</td> <td>Yes 會 <input type="checkbox"/></td> <td>No 不會 <input checked="" type="checkbox"/></td> </tr> <tr> <td>Affected by slopes 受斜坡影響</td> <td>Yes 會 <input type="checkbox"/></td> <td>No 不會 <input checked="" type="checkbox"/></td> </tr> <tr> <td>Landscape Impact 構成景觀影響</td> <td>Yes 會 <input type="checkbox"/></td> <td>No 不會 <input checked="" type="checkbox"/></td> </tr> <tr> <td>Tree Felling 砍伐樹木</td> <td>Yes 會 <input type="checkbox"/></td> <td>No 不會 <input checked="" type="checkbox"/></td> </tr> <tr> <td>Visual Impact 構成視覺影響</td> <td>Yes 會 <input type="checkbox"/></td> <td>No 不會 <input checked="" type="checkbox"/></td> </tr> <tr> <td>Others (Please Specify) 其他 (請列明)</td> <td>Yes 會 <input type="checkbox"/></td> <td>No 不會 <input type="checkbox"/></td> </tr> </table>	On environment 對環境	Yes 會 <input type="checkbox"/>	No 不會 <input checked="" type="checkbox"/>	On traffic 對交通	Yes 會 <input type="checkbox"/>	No 不會 <input checked="" type="checkbox"/>	On water supply 對供水	Yes 會 <input type="checkbox"/>	No 不會 <input checked="" type="checkbox"/>	On drainage 對排水	Yes 會 <input type="checkbox"/>	No 不會 <input checked="" type="checkbox"/>	On slopes 對斜坡	Yes 會 <input type="checkbox"/>	No 不會 <input checked="" type="checkbox"/>	Affected by slopes 受斜坡影響	Yes 會 <input type="checkbox"/>	No 不會 <input checked="" type="checkbox"/>	Landscape Impact 構成景觀影響	Yes 會 <input type="checkbox"/>	No 不會 <input checked="" type="checkbox"/>	Tree Felling 砍伐樹木	Yes 會 <input type="checkbox"/>	No 不會 <input checked="" type="checkbox"/>	Visual Impact 構成視覺影響	Yes 會 <input type="checkbox"/>	No 不會 <input checked="" type="checkbox"/>	Others (Please Specify) 其他 (請列明)	Yes 會 <input type="checkbox"/>	No 不會 <input type="checkbox"/>
On environment 對環境	Yes 會 <input type="checkbox"/>	No 不會 <input checked="" type="checkbox"/>																													
On traffic 對交通	Yes 會 <input type="checkbox"/>	No 不會 <input checked="" type="checkbox"/>																													
On water supply 對供水	Yes 會 <input type="checkbox"/>	No 不會 <input checked="" type="checkbox"/>																													
On drainage 對排水	Yes 會 <input type="checkbox"/>	No 不會 <input checked="" type="checkbox"/>																													
On slopes 對斜坡	Yes 會 <input type="checkbox"/>	No 不會 <input checked="" type="checkbox"/>																													
Affected by slopes 受斜坡影響	Yes 會 <input type="checkbox"/>	No 不會 <input checked="" type="checkbox"/>																													
Landscape Impact 構成景觀影響	Yes 會 <input type="checkbox"/>	No 不會 <input checked="" type="checkbox"/>																													
Tree Felling 砍伐樹木	Yes 會 <input type="checkbox"/>	No 不會 <input checked="" type="checkbox"/>																													
Visual Impact 構成視覺影響	Yes 會 <input type="checkbox"/>	No 不會 <input checked="" type="checkbox"/>																													
Others (Please Specify) 其他 (請列明)	Yes 會 <input type="checkbox"/>	No 不會 <input type="checkbox"/>																													

	<p>Please state measure(s) to minimise the impact(s). For tree felling, please state the number, diameter at breast height and species of the affected trees (if possible)</p> <p>請註明盡量減少影響的措施。如涉及砍伐樹木，請說明受影響樹木的數目、及胸高度的樹幹直徑及品種(倘可)</p>
--	---

<p>(B) Renewal of Permission for Temporary Use or Development in Rural Areas or Regulated Areas 位於鄉郊地區或受規管地區臨時用途/發展的許可續期</p>	
<p>(a) Application number to which the permission relates 與許可有關的申請編號</p>	<p>A/ /</p>
<p>(b) Date of approval 獲批給許可的日期</p>	<p>..... (DD 日/MM 月/YYYY 年)</p>
<p>(c) Date of expiry 許可屆滿日期</p>	<p>..... (DD 日/MM 月/YYYY 年)</p>
<p>(d) Approved use/development 已批給許可的用途/發展</p>	

<p>(e) Approval conditions 附帶條件</p>	<p><input type="checkbox"/> The permission does not have any approval condition 許可並沒有任何附帶條件</p> <p><input type="checkbox"/> Applicant has complied with all the approval conditions 申請人已履行全部附帶條件</p> <p><input type="checkbox"/> Applicant has not yet complied with the following approval condition(s): 申請人仍未履行下列附帶條件：</p> <hr/> <p>Reason(s) for non-compliance: 仍未履行的原因：</p> <hr/> <p>(Please use separate sheets if the space above is insufficient) (如以上空間不足，請另頁說明)</p>
<p>(f) Renewal period sought 要求的續期期間</p>	<p><input type="checkbox"/> year(s) 年 _____</p> <p><input type="checkbox"/> month(s) 個月 _____</p>

7. Justifications 理由

The applicant is invited to provide justifications in support of the application. Use separate sheets if necessary.
現請申請人提供申請理由及支持其申請的資料。如有需要，請另頁說明）。

可參閱附頁申請理由

8. Declaration 聲明

I hereby declare that the particulars given in this application are correct and true to the best of my knowledge and belief.
本人謹此聲明，本人就這宗申請提交的資料，據本人所知及所信，均屬真實無誤。

I hereby grant a permission to the Board to copy all the materials submitted in this application and/or to upload such materials to the Board's website for browsing and downloading by the public free-of-charge at the Board's discretion. 本人現准許委員會酌情將本人就此申請所提交的所有資料複製及/或上載至委員會網站，供公眾免費瀏覽或下載。

Signature Signed with recognised Applicant 申請人 / Authorised Agent 獲授權代理人
簽署 e-signature
Signer: HUI HANG YU 文員

Name Position (if applicable)
姓名 職位 (如適用)

Professional Qualification(s) Member 會員 / Fellow of 資深會員
專業資格

- HKIP 香港規劃師學會 / HKIA 香港建築師學會 /
 HKIS 香港測量師學會 / HKIE 香港工程師學會 /
 HKILA 香港園境師學會 / HKIUD 香港城市設計學會 /
 RPP 註冊專業規劃師
Others 其他

On behalf of 代表 海願規劃發展公司

Remark 備註

The materials submitted in this application and the Board's decision on the application would be disclosed to the public. Such materials would also be uploaded to the Board's website for browsing and free downloading by the public where the Board considers appropriate.

委員會會向公眾披露申請人所遞交的申請資料和委員會對申請所作的決定。在委員會認為合適的情況下，有關申請資料亦會上載至委員會網頁供公眾免費瀏覽及下載。

Warning 警告

Any person who knowingly or wilfully makes any statement or furnish any information in connection with this application, which is false in any material particular, shall be liable to an offence under the Crimes Ordinance.

任何人在明知或故意的情況下，就這宗申請提出在任何要項上是虛假的陳述或資料，即屬違反《刑事罪行條例》。

Statement on Personal Data 個人資料的聲明

- The personal data submitted to the Board in this application will be used by the Secretary of the Board and Government departments for the following purposes:
委員會就這宗申請所收到的個人資料會交給委員會秘書及政府部門，以根據《城市規劃條例》及相關的城市規劃委員會規劃指引的規定作以下用途：
 - the processing of this application which includes making available the name of the applicant for public inspection when making available this application for public inspection; and
處理這宗申請，包括公布這宗申請供公眾查閱，同時公布申請人的姓名供公眾查閱；以及
 - facilitating communication between the applicant and the Secretary of the Board/Government departments.
方便申請人與委員會秘書及政府部門之間進行聯絡。
- The personal data provided by the applicant in this application may also be disclosed to other persons for the purposes mentioned in paragraph 1 above.
申請人就這宗申請提供的個人資料，或亦會向其他人士披露，以作上述第 1 段提及的用途。
- An applicant has a right of access and correction with respect to his/her personal data as provided under the Personal Data (Privacy) Ordinance (Cap. 486). Request for personal data access and correction should be addressed to the Secretary of the Board at 15/F, North Point Government Offices, 333 Java Road, North Point, Hong Kong.
根據《個人資料(私隱)條例》(第 486 章)的規定，申請人有權查閱及更正其個人資料。如欲查閱及更正個人資料，應向委員會秘書提出有關要求，其地址為香港北角渣華道 333 號北角政府合署 15 樓。

Gist of Application 申請摘要 (Please provide details in both English and Chinese <u>as far as possible</u> . This part will also be circulated to relevant consultees, uploaded to the Town Planning Board's Website for browsing and free downloading by the public and available at the Planning Enquiry Counters of the Planning Department for general information.) (請盡量以英文及中文填寫。此部分會發送予相關諮詢人士、上載至城市規劃委員會網頁供公眾免費瀏覽及下載及於規劃署規劃資料查詢處供一般參閱。)			
Application No. 申請編號	(For Official Use Only) (請勿填寫此欄)		
Location/address 位置/地址	新界元朗流浮山丈量約份第 128 約地段第 588 號		
Site area 地盤面積	3532 sq. m 平方米 <input checked="" type="checkbox"/> About 約 (includes Government land of 包括政府土地 sq. m 平方米 <input type="checkbox"/> About 約)		
Plan 圖則	流浮山及尖鼻咀分區計劃大綱核准圖編號 S/YL-LFS/11		
Zoning 地帶	「住宅(丁類)」		
Type of Application 申請類別	<input checked="" type="checkbox"/> Temporary Use/Development in Rural Areas or Regulated Areas for a Period of 位於鄉郊地區或受規管地區的臨時用途/發展為期 <input checked="" type="checkbox"/> Year(s) 年 3 <input type="checkbox"/> Month(s) 月 _____ <input type="checkbox"/> Renewal of Planning Approval for Temporary Use/Development in Rural Areas or Regulated Areas for a Period of 位於鄉郊地區或受規管地區臨時用途/發展的規劃許可續期為期 <input type="checkbox"/> Year(s) 年 _____ <input type="checkbox"/> Month(s) 月 _____		
Applied use/ development 申請用途/發展	擬議臨時公眾停車場(貨櫃車除外)連附屬電動車充電設施及相關的填土工程 (為期 3 年)		
(i) Gross floor area and/or plot ratio 總樓面面積及/或 地積比率		sq.m 平方米	Plot Ratio 地積比率
	Domestic 住用	<input type="checkbox"/> About 約 <input type="checkbox"/> Not more than 不多於	<input type="checkbox"/> About 約 <input type="checkbox"/> Not more than 不多於
	Non-domestic 非住用	486 <input checked="" type="checkbox"/> About 約 <input type="checkbox"/> Not more than 不多於	0.14 <input checked="" type="checkbox"/> About 約 <input type="checkbox"/> Not more than 不 多於

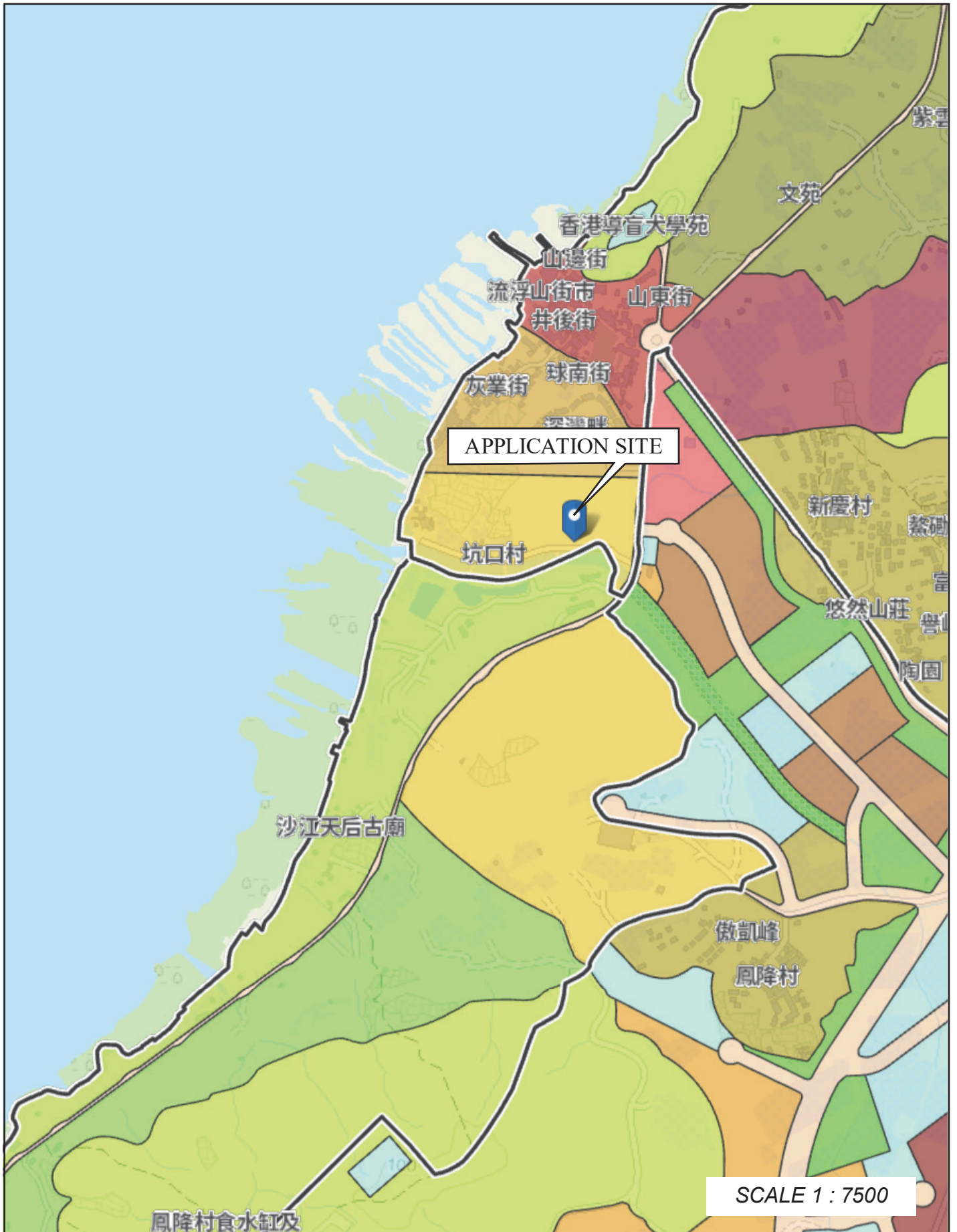
(ii) No. of blocks 幢數	Domestic 住用	
	Non-domestic 非住用	3
(iii) Building height/No. of storeys 建築物高度/層數	Domestic 住用	m 米 <input type="checkbox"/> (Not more than 不多於)
		Storeys(s) 層 <input type="checkbox"/> (Not more than 不多於)
	Non-domestic 非住用	4 m 米 <input checked="" type="checkbox"/> (Not more than 不多於)
		1 Storeys(s) 層 <input checked="" type="checkbox"/> (Not more than 不多於)
(iv) Site coverage 上蓋面積	13.76 %	<input checked="" type="checkbox"/> About 約
(v) No. of parking spaces and loading / unloading spaces 停車位及上落客貨車位數目	Total no. of vehicle parking spaces 停車位總數	38
	Private Car Parking Spaces 私家車車位	26
	Motorcycle Parking Spaces 電單車車位	
	Light Goods Vehicle Parking Spaces 輕型貨車泊車位	6
	Medium Goods Vehicle Parking Spaces 中型貨車泊車位	
	Heavy Goods Vehicle Parking Spaces 重型貨車泊車位	
	Others (Please Specify) 其他 (請列明)	
	學校私家小巴泊車位	6
	Total no. of vehicle loading/unloading bays/lay-bys 上落客貨車位/停車處總數	
	Taxi Spaces 的士車位	
	Coach Spaces 旅遊巴車位	
	Light Goods Vehicle Spaces 輕型貨車車位	
	Medium Goods Vehicle Spaces 中型貨車位	
	Heavy Goods Vehicle Spaces 重型貨車車位	
	Others (Please Specify) 其他 (請列明)	

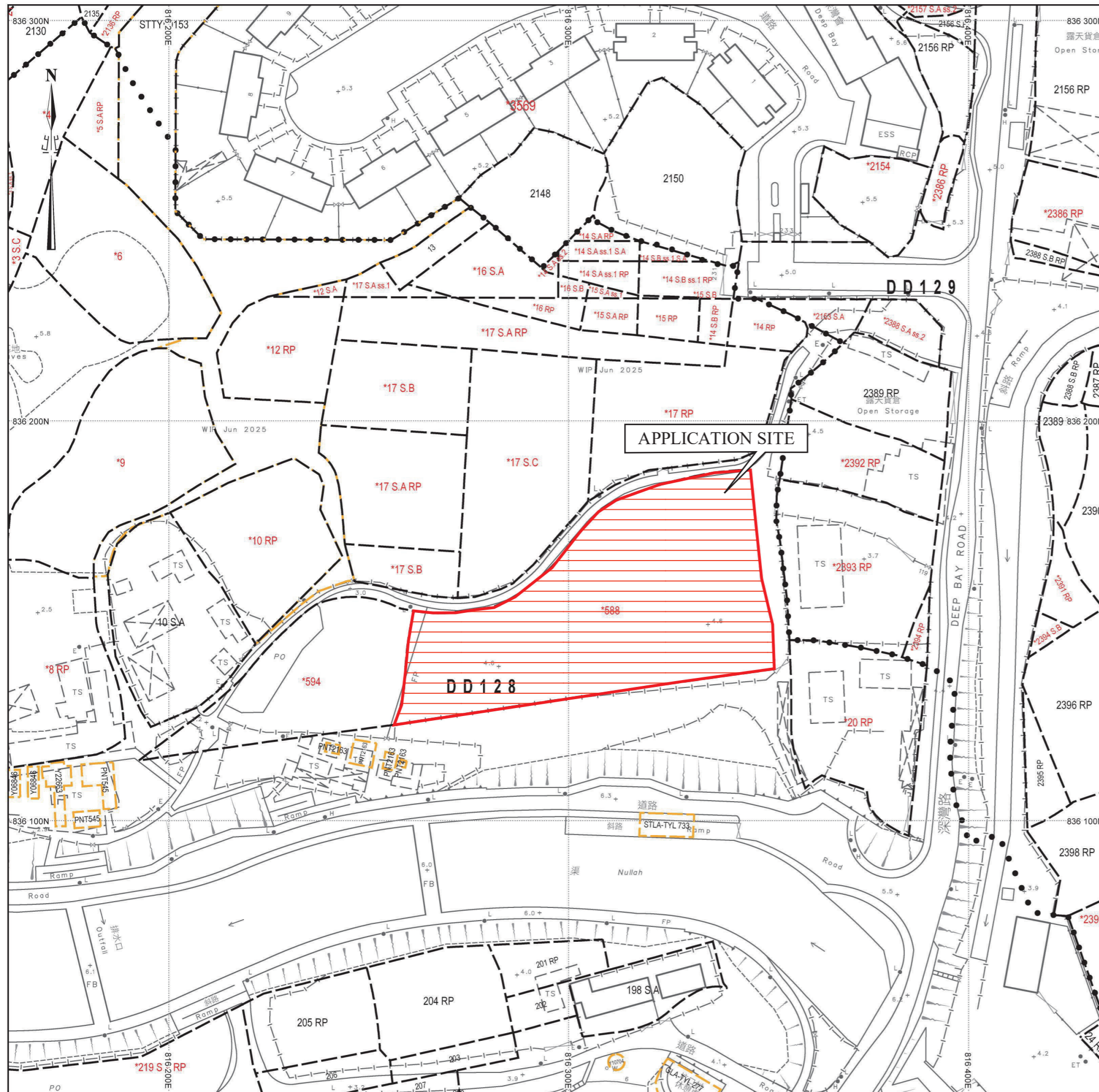
Submitted Plans, Drawings and Documents 提交的圖則、繪圖及文件		
	<u>Chinese</u> 中文	<u>English</u> 英文
Plans and Drawings 圖則及繪圖		
Master layout plan(s)/Layout plan(s) 總綱發展藍圖／布局設計圖	<input checked="" type="checkbox"/>	<input type="checkbox"/>
Block plan(s) 樓宇位置圖	<input type="checkbox"/>	<input type="checkbox"/>
Floor plan(s) 樓宇平面圖	<input type="checkbox"/>	<input type="checkbox"/>
Sectional plan(s) 截視圖	<input type="checkbox"/>	<input type="checkbox"/>
Elevation(s) 立視圖	<input type="checkbox"/>	<input type="checkbox"/>
Photomontage(s) showing the proposed development 顯示擬議發展的合成照片	<input type="checkbox"/>	<input type="checkbox"/>
Master landscape plan(s)/Landscape plan(s) 園境設計總圖／園境設計圖	<input type="checkbox"/>	<input type="checkbox"/>
Others (please specify) 其他 (請註明)		
場地大綱圖、場地位置圖、填土位置圖	<input checked="" type="checkbox"/>	<input type="checkbox"/>
Reports 報告書		
Planning Statement/Justifications 規劃綱領/理據	<input checked="" type="checkbox"/>	<input type="checkbox"/>
Environmental assessment (noise, air and/or water pollutions) 環境評估 (噪音、空氣及／或水的污染)	<input type="checkbox"/>	<input type="checkbox"/>
Traffic impact assessment (on vehicles) 就車輛的交通影響評估	<input type="checkbox"/>	<input type="checkbox"/>
Traffic impact assessment (on pedestrians) 就行人的交通影響評估	<input type="checkbox"/>	<input type="checkbox"/>
Visual impact assessment 視覺影響評估	<input type="checkbox"/>	<input type="checkbox"/>
Landscape impact assessment 景觀影響評估	<input type="checkbox"/>	<input type="checkbox"/>
Tree Survey 樹木調查	<input type="checkbox"/>	<input type="checkbox"/>
Geotechnical impact assessment 土力影響評估	<input type="checkbox"/>	<input type="checkbox"/>
Drainage impact assessment 排水影響評估	<input type="checkbox"/>	<input type="checkbox"/>
Sewerage impact assessment 排污影響評估	<input type="checkbox"/>	<input type="checkbox"/>
Risk Assessment 風險評估	<input type="checkbox"/>	<input type="checkbox"/>
Air Ventilation Assessment 空氣流通評估	<input type="checkbox"/>	<input type="checkbox"/>
Management Plan 管理計劃	<input type="checkbox"/>	<input type="checkbox"/>
Social Impact Assessment 社會影響評估	<input type="checkbox"/>	<input type="checkbox"/>
Heritage Impact Assessment	<input type="checkbox"/>	<input type="checkbox"/>
Ecological Impact Assessment 生態影響評估	<input type="checkbox"/>	<input type="checkbox"/>
Conservation Management Plan 保育管理計劃	<input type="checkbox"/>	<input type="checkbox"/>
Others (please specify) 其他 (請註明)	<input type="checkbox"/>	<input type="checkbox"/>

Note: The information in the Gist of Application above is provided by the applicant for easy reference of the general public. Under no circumstances will the Town Planning Board accept any liabilities for the use of the information nor any inaccuracies or discrepancies of the information provided. In case of doubt, reference should always be made to the submission of the applicant.

註：上述申請摘要的資料是由申請人提供以方便市民大眾參考。對於所載資料在使用上的問題及文義上的歧異，城市規劃委員會概不負責。若有任何疑問，應查閱申請人提交的文件。

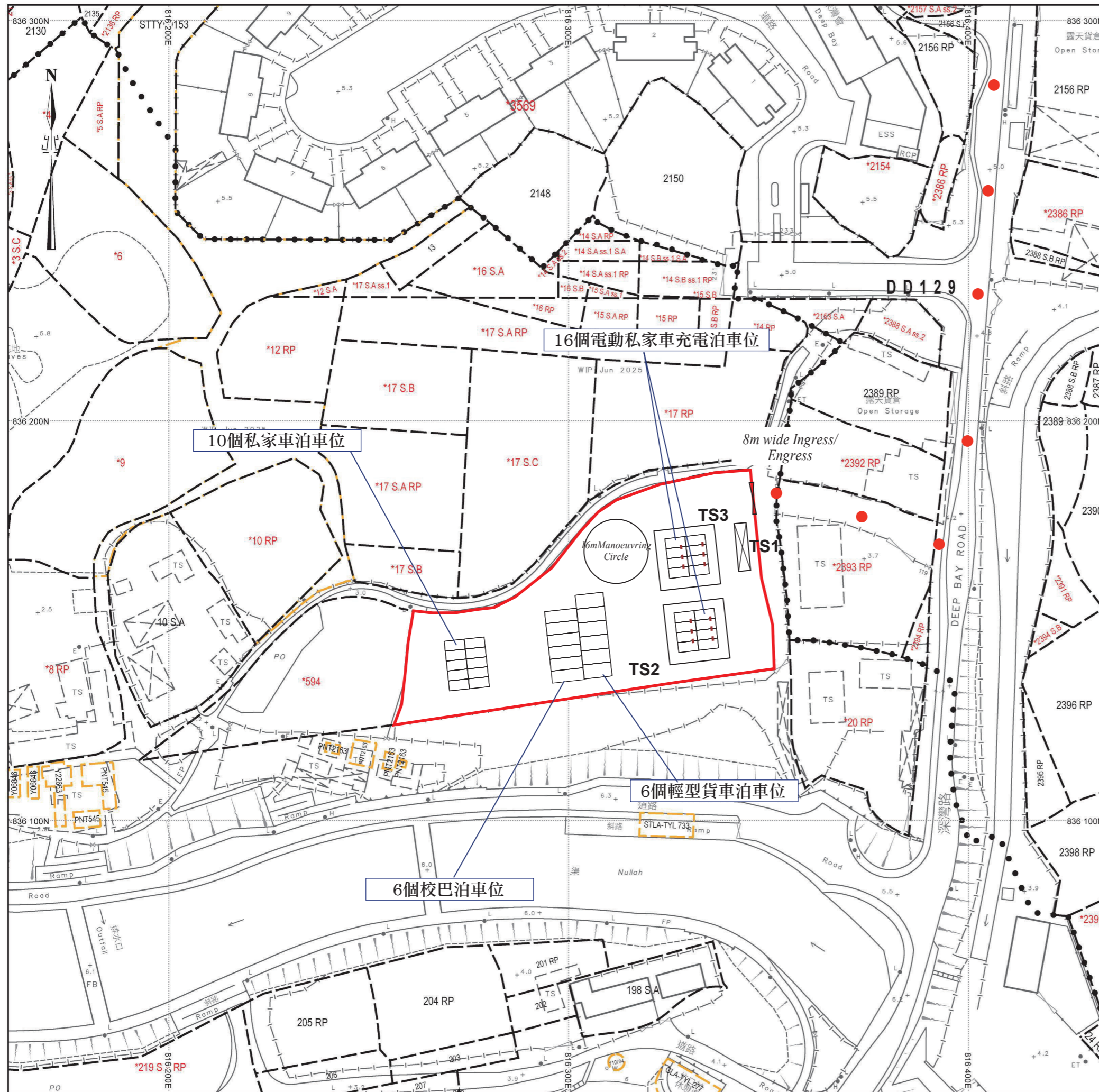
場地大綱圖





場地位置圖

SCALE 1 : 1000



場地設計圖

構築物(1)
 用途:保安室、洗手間及辦公室
 建築物料:以金屬搭建
 高度:約4米
 層數:1層
 面積:約36平方米
 總樓面面積:約36平方米

構築物(2)
 用途:電動車充電站
 建築物料:以金屬搭建
 高度:約4米
 層數:1層
 面積:約225平方米
 總樓面面積:約225平方米

構築物(3)
 用途:電動車充電站
 建築物料:以金屬搭建
 高度:約4米
 層數:1層
 面積:約225平方米
 總樓面面積:約225平方米

■ 充電設施裝置
 ● ● ● 行車路線
 SCALE 1 : 1000



填土位置圖

填土面積：約3532平方米
 厚度：約0.2米
 填土物料：混凝土

■ 已填土範圍

SCALE 1 : 1000

申請理由

申請地點位於新界元朗流浮山丈量約份第128約地段第588號，面積約 3532 平方米，由陳凱雪提出申請，作擬議臨時公眾停車場(貨櫃車除外)連附屬電動車充電設施及相關的填土工程（為期3年）。申請地點位於流浮山及尖鼻咀分區計劃大綱核准圖編號 S/YL-LFS/11的「住宅(丁類)」地帶內。申請地點共涉及一幅私人土地，不涉及政府土地。申請地點地型不規則，地勢平坦。

場地共有 3 個構築物，詳情如下：

構築物序號	上蓋面積 (平方米)	樓面面積 (平方米)	高度 (米)	層數	建築物料	用途
TS1	36	36	4	1	金屬搭建	保安室、洗手間 及辦公室
TS2	225	225	4	1	金屬搭建	電動車充電站
TS3	225	225	4	1	金屬搭建	電動車充電站

場地洗手間是臨時式廁所，存在於構築物內，便槽底部空間供儲存糞便，儲存容量為 600升。作業者會定期聘請專業技術人員進行吸糞工作，所有污水皆獨立儲存在流動洗手間內。洗手間污水不會排放到場內排水系統，故場地不需進行挖土以設置化糞池及排污渠。

申請地點於多年前已是混凝土，申請人希望把填土工程繼續規範化，故在此申請用途也包含了填土工程。填土面積約 3532 平方米，填土厚度約 0.2 米，填土物料為混凝土。另外，場地不需進行挖土工程，因此申請並不會對周圍環境及考古價值造成影響。

在營運方面，申請地點開放時間為星期一至日及公眾假期，每天 24 小時。場地泊車位共 38 個，私家車泊車位共 26 個（每個面積 5 米 x 2.5米），其中 16 個為電動私家車充電泊車位、輕型貨車泊車位共 6 個（每個面積 7 米 x 3.5米）；學校私家小巴泊車位共 6 個（每個面積 8 米 x 3米）。此外，有關充電設施裝置，場地共有16 個電動私家車充電泊車位，即位於構築物 2 及構築物 3 內的泊車位，每兩個泊車位共用一個充電裝置，場內一共有 8 個充電設施裝置。(可參閱場地設計圖啡色標示部分)

申請人會以月租形式出租非電動泊車位予申請地點附近居民及學校，16 個電動泊車位則以時租形式收費。所有使用臨時公眾停車場的車輛駕次都在預期之內。按日常汽車使用情況，停車場的繁忙時間，會在早晚的上下班時間，其他時間只會有極少量的汽車使用。總括而言，車輛流量極為穩定。除標題發展所涉及的交通活動外，不會有其他運輸工作。以下是申請地點的交通流量預算，詳細如下：

申請地點的車輛流量預算							
	星期一至日						每小時車輛出入次數
	私家車		輕型貨車		校巴		
	入	出	入	出	入	出	
00:00 - 01:00	0	0	0	0	0	0	0
01:00 - 02:00	0	0	0	0	0	0	0
02:00 - 03:00	0	0	0	0	0	0	0
03:00 - 04:00	0	0	0	0	0	0	0
04:00 - 05:00	0	0	0	2	0	2	4
05:00 - 06:00	0	2	0	2	0	2	6
06:00 - 07:00	0	2	0	2	0	2	6
07:00 - 08:00	0	4	0	0	0	0	4
08:00 - 09:00	2	3	0	0	0	0	5
09:00 - 10:00	0	2	0	0	0	0	2
10:00 - 11:00	3	0	0	0	0	0	3
11:00 - 12:00	2	0	0	0	0	0	2
12:00 - 13:00	0	2	0	0	0	0	2
13:00 - 14:00	2	2	0	0	0	0	4
14:00 - 15:00	2	3	2	0	0	0	7
15:00 - 16:00	2	2	2	0	2	0	8
16:00 - 17:00	1	2	2	0	2	0	7
17:00 - 18:00	2	2	0	0	2	0	6
18:00 - 19:00	2	0	0	0	0	0	2

19:00 - 20:00	4	0	0	0	0	0	4
20:00 - 21:00	2	0	0	0	0	0	2
21:00 - 22:00	2	0	0	0	0	0	2
22:00 - 23:00	0	0	0	0	0	0	0
23:00 - 24:00	0	0	0	0	0	0	0
申請地點尚未發展，以上數字為預算車輛進出場地記錄， 假設當天附近地區沒有交通事故，進出場地車輛數量正常。							

場地位於元朗流浮山，出入口（閘門）設於場地東邊，出入口位置寬敞明確，闊度約 8 米，可供消防車之類的緊急車輛進入，由行車通道經深灣路接駁新界道路網絡。行車通道即由出入口連接到深灣路的路段，行車通道闊度約 8 米，車路闊彎位少而明顯，可供駕駛者安全使用。行車通道部分地段部分屬私人物業，已使用多年。申請人已取得上述業主同意獲准許使用。一如以往，申請人會與各地段業主，共同負責行車通道的管理、維修及補養工作。

申請地點內有車輛迴旋圈，有足夠空間供車輛轉動，並預留了部分場地範圍作緩衝空間。車輛會於場內掉頭，任何時間均不會有車輛在公共道路排隊等候，申請人會嚴格規定，所有車輛任何時間均不許以倒車方式進出公共道路，不會對週邊地區的交通構成不良影響。

行車通道實況照片



深灣路況照片



申請地點發展性質、形式及佈局與週邊環境協調，不會影響附近環境風貌。申請地點內不會存放易燃物品、不存在任何永久建築、不許標題以外的車輛使用、不會設立工場，不會進行傾銷、維修、噴油、清洗、拆卸及汽車清潔等可能造成污染的工作。發展項目不含有害廢料或污染物，不會發出氣味，對生態及環境不會帶來任何影響。

臨時公眾停車場除了可改善交通問題，由於有專人管理，場內會於四周增設閉路電視及派人到場巡視，可加強汽車安全保障，降低車輛被偷竊的機會。新界區偷竊車輛的情況一向嚴重，倘申請獲接納，由於有專人管理，可增強汽車保安條件，對居民的財產會有更大的保障。居民亦樂意見到一個管理完善且安全的停車場出現。

申請地點會委託專業管理公司負責管理，按時派員工收集和清理垃圾，噴灑防蚊藥水，確保環境衛生及美觀。相信申請地點發展後，亦能繼續與社區保持和諧。在完善管理下，亦可避免土地荒廢或被人胡亂傾倒泥頭或廢物，減少細菌及蚊蟲滋生的可能。對規劃及地方環境均帶有好處及產生正面作用。

此申請能有意義及靈活地善用地點資源，申請人無意永遠作標題的發展。假使政府就現實需要，在申請地點或附近地點發展，擬議發展便會自然地消失。甚或申請地點有其他更有利於鄉事的發展，此申請亦不會存在。申請人承諾會以友善的態度，積極與各政府部門溝通，遵從各方面守則並努力進行多樣紓緩環境影響工程，務求令場地獲得發展後仍不會對周圍環境帶來顯著影響。此申請只屬過渡性質，發展項目簡單，容易還原，與未來規劃方向沒有抵觸。城規會可在規劃許可加入適當的附帶條件和指引性質條款，盡量減少擬議發展對環境可能造成的影響。敬希城規會能接受這份合乎情理的申请，並予以批准。